



Županijska uprava za ceste
Varaždinske županije

Varaždin, Gajeva 4



PLAN OBILASKA ŽUPANIJSKIH I LOKALNIH CESTA VARAŽDINSKE ŽUPANIJE

S rasporedom po danima, duljinama dionica i itinerera

Sukladno popisu cesta po NN 86-2026

Varaždin, 10.03.2026.

Plan odobrio:
Krešimir Borovec
ŽUC Varaždin, Voditelj redovnog održavanja



Ovjerava:
Tomislav Osorjački
ŽUC Varaždin, Ravnatelj

Popis županijskih cesta na području Varaždinske županije

Županijske ceste Varaždinske županije- (NN 86/2024)

Redni broj	Oznaka ceste	Opis ceste	Duljina (km)		
			Asfaltni kolnik	Kolnik od kam. mat.	UKUPNO
1.	2022	Belica (ŽC2018) - Sveti Križ – Šemovec (DC2)	2,887		2,887
2.	2027	Veliki Lovrečan (DC2) - Donja Voća (ŽC2056)	11,264		11,264
3.	2028	Otok Virje (ŽC2029) - Brezje Dravsko (DC2)	5,583		5,583
4.	2029	Otok Virje (GP Otok Virje (granica RH/Slovenija)) - Gomje Vratno (DC2) – Donje Vratno (DC2) - Greda (DC35)	16,367		16,367
5.	2033	Sveti Juraj u Trnju (DC3) - Prelog (DC20) - Hrženica (ŽC2071)	3,510		3,510
6.	2035	Cestica (DC2)- Vinica Breg (ŽC2045)	3,468		3,468
7.	2036	Donje Vratno (ŽC2029) - Petrijanec (DC2)	4,795		4,795
8.	2037	Svibovec Podravski - Sračinec (DC2)	4,008		4,008
9.	2042	Cvetlin (GP Cvetlin (granica RH/Slovenija)) - Jazbina Cvetlinska (ŽC2056/LC25189)	1,810		1,810
10.	2043	Zlogonje (GP Zlogonje (granica RH/Slovenija) - ŽC2056)	3,342		3,342
11.	2044	Križanče (ŽC2027) - GP Gornja Voća (granica RH/Slovenija) - Gornja Voća - Donja Voća (ŽC2027)	7,837		7,837
12.	2045	Selci Križovljanski (ŽC2027) – Vinica (ŽC2029)	6,654		6,654
13.	2046	Majerje (DC2) - Nova Ves Petrijanečka (ŽC2101)	2,708		2,708
14.	2048	A. G. Grada Varaždina (Črnc Biškupečki) - Turčin (DC3)	0,674		0,674
15.	2050	A.G. Grada Varaždina (Poljana Biškupečka) – Beretinec – Beletinec – N. Marof (ŽC22690)	17,003		17,003
16.	2052	A.G. Grada Varaždina (Zbelava) – Kelemen – Jalžabet – Vrbanovec (DC2)	9,161		9,161
17.	2053	A.G. Grada Varaždina – Trnovec (DC2) – A.G. Grada Varaždina (Zbelava)	5,658		5,658
18.	2054	Šemovec (DC2) - Jalžabet (ŽC2052) - Grešćevina - Tuhovec (DC24)	12,020		12,020
19.	2056	Trakošćan (ŽC2258) - Bednjica - Zlogonje - Donja Voća (ŽC2101)	20,158		20,158
20.	2057	Donja Višnjica (ŽC2056)-Žarovnica (ŽC2101)	7,323		7,323
21.	2058	Žarovnica (LC25013 - ŽC2101)	3,404		3,404
22.	2059	Klenovnik (ŽC2243/LC25024) – Stažnjevec (DC35)	8,829		8,829
23.	2060	Biljevec (ŽC2029) - Korenjak -Novaki (ŽC2059) - Horvatsko (ŽC2059 - ŽC2101)	9,265		9,265
24.	2061	Vidovec (DC35) - Tužno (ŽC2063)	3,722		3,722
25.	2062	Kapelec (ŽC2060) - Koškovec (ŽC2059)	5,568		5,568
26.	2063	Cerje Nebojse (DC35) - Tužno – Beretinec (ŽC2050)	8,451		8,451
27.	2064	Cerje Tužno (ŽC2063) - Gačice (ŽC2105)	5,131		5,131
28.	2065	Tužno (ŽC2063) - Pece (ŽC2105)	5,038		5,038
29.	2066	Črešnjevo (ŽC2063) - Ledinec Gornji (LC25124)	3,350		3,350
30.	2067	Remetinec (ŽC2050) – Novi Marof (DC24)	0,311		0,311
31.	2070	A.G. Grada Varaždina – G. Kneginec (ŽC2250)	2,254		2,254

32.	2071	Zamlaka (DC2) - Hrženica - Ludbreg (DC24)	13,711		13,711
33.	2072	Luka Ludbreška (LC25094) - Sveti Đurđ (ŽC2071) - Veliki Bukovec (ŽC2076)	12,608		12,608
34.	2074	Križovljan (DC2) - Slanje (DC24)	3,291		3,291
35.	2075	Selnik (DC2) - Ludbreg (ŽC2071)	1,472		1,472
36.	2076	Sigetec Ludbreški (DC2) - Veliki Bukovec - Veliki Otok (DC20)	12,000		12,000
37.	2079	Slokovec (ŽC2076) - Sveti Petar - Kuzminec (ŽC2081)	6,700		6,700
38.	2083	Gornji Macelj (ŽC2258) - Vrbno - Šaša (DC74)	8,820		8,820
39.	2084	Dubravec (LC25030) - Kaniža (DC35)	3,530		3,530
40.	2085	Jerovec (ŽC2101) - Prigorec (LC25111/LC25118)	4,840		4,840
41.	2086	Sveti Ilija (ŽC2050) - Turčin (DC3)	3,075		3,075
42.	2087	Varaždin Breg (ŽC2088/ŽC2250) - Vrtlinovec (ŽC2250)	4,795		4,795
43.	2088	Varaždin Breg (ŽC2087/ŽC2250) - Kelemen (ŽC2052)	3,971		3,971
44.	2089	Ludbreg (DC24) - Veliki Poganac - Križevci (DC22)	5,620		5,620
45.	2101	Lepoglava (DC74) - Žarovnica - Jerovec (ŽC2084) - Donja Voča - Nova Ves	30,722		30,722
46.	2102	Lepoglava (DC35 - DC35)	3,345		3,345
47.	2103	Ivanec (DC35 - ŽC2085) - Ivanec (ŽC2085 - DC35)	2,010		2,010
48.	2104	Ivanec (ŽC2103) - Ivanečko Naselje (DC35)	2,829		2,829
49.	2105	Ivanečko Naselje (DC35) - Salinovec - Osečka - Beletinec (ŽC2050)	14,243		14,243
50.	2106	Osečka (ŽC2105) - Bela (ŽC2107)	3,042		3,042
51.	2107	Završje Podbelsko (ŽC2105) - Podrute (DC24)	7,253		7,253
52.	2109	Presečno (DC3) - Orehovec - Hrastovec Toplički (DC24)	7,380		7,380
53.	2110	Jalševac Svibovečki (DC24) - Ljubelj Kalnički (LC25149)	4,932	2,500	7,432
54.	2111	Grešćevina (ŽC2054) - Jalševac Svibovečki (DC24)	2,798		2,798
55.	2133	Kamena Gorica (LC25136) - Topličica (DC24)	1,628		1,628
56.	2134	Jelenščak (DC24) - Donje Makojšće (DC3)	3,634		3,634
57.	2135	Grana (DC24) - Moždeneč (DC22)	3,272		3,272
58.	2136	Novi Marof (ŽC2269) - Ključ - Moždeneč (DC24)	4,529		4,529
59.	2171	Budinščina (DC24) - Gornjaki - Breznički Hum (DC3)	4,050		4,050
60.	2173	Ščepanje (LC25220) - Kršćenovec (Ž2171)	2,235		2,235
61.	2174	Breznica (DC3 - DC3)	5,697		5,697
62.	2175	Breznica (DC3) - Visoko - Sudovec (DC22)	9,488		9,488
63.	2207	Mirkovec Breznički (DC3) - Drašković (LC25167)	4,914		4,914
64.	2243	Klenovnik (ŽC2059/LC25024) - Žarovnica (ŽC2057)	4,460		4,460
65.	2244	Sudovec (ŽC2175) - Pofuki - Boreneč (ŽC2207)	6,800		6,800
66.	2250	Turčin (DC3/ŽC2048) - Varaždinske Toplice (DC24/DC526)	10,134		10,134
67.	2258	Gornji Macelj (A2/DC1) - Trakošćan - Bednja (DC74)	12,100		12,100
68.	2261	Vuglovec (DC35 - nerazvrstana cesta)	1,322		1,322
69.	2265	Družbinec (LC25031 - ŽC2036)	0,750		0,750
70.	2269	Presečno (DC3) - Grana (DC24)	4,419		4,419
71.	3002	Komin (DC3) - Rovci - Donji Fodrovec - Križevci (ŽC3034)	0,850		0,850
UKUPNO:			444,822	2,500	447,322

Lokalne ceste Varaždinske županije-(NN 86/2024)

Redni broj	Oznaka ceste	Opis ceste	Duljina (km)		
			Asfaltni kolnik	Kolnik od kam. mat.	UKUPNO
1.	20034	A.G. Grada Čakovca (Šandorovec) – Semovec (ŽC2022)		1,703	1,703
2.	20039	Orehovica (ŽC2022) - Prelog - Donja Dubrava (DC20)	3,780		3,780
3.	25001	Dubrava Križovljanska (nerazvrstana cesta - DC2)	0,852		0,852
4.	25002	Veliki Lovrečan (nerazvrstana cesta - DC2)	0,385		0,385
5.	25003	Veliki Lovrečan (ŽC2027) - Mali Lovrečan (ŽC2027)	2,960		2,960
6.	25004	Brezje Dravsko (DC2) - Mali Lovrečan (ŽC2027)	1,384		1,384
7.	25005	Otok Virje (ŽC2028) - Cestica (DC2)	4,391		4,391
8.	25006	Cestica (LC25005) - Radovec (DC2) - Križovljan Radovečki (ŽC2035)	2,953		2,953
9.	25007	Babinec (DC2) - Falinić Breg (LC25015)	2,127		2,127
10.	25008	Zalužje - Donja Višnjica (ŽC2056)	3,109		3,109
11.	25009	Jamno - Cvetlin (ŽC2056)	3,484		3,484
12.	25010	Gornji Macelj - Brezova Gora (ŽC2258)	3,021	2,030	5,051
13.	25012	Meljan (LC25189) - Trakošćan (ŽC2258) – Pleš (ŽC2258) - Purga Bednjanska (ŽC2258)	8,406		8,406
14.	25013	Bednja (LC25105) - Prebukovje – Žarovnica (ŽC2057)	9,225		9,225
15.	25014	Osonjak - Vrbno (ŽC2083)	1,610		1,610
16.	25015	Falinić Breg (LC25004) - Radovec (ŽC2035)	3,530		3,530
17.	25016	Falinić Breg (LC25015) – Natkrižovljan (LC25017)	1,213		1,213
18.	25017	Jarki (ŽC2027) - Vinica Breg (ŽC2045)	2,289		2,289
19.	25018	Natkrižovljan (ŽC2045) - Marčan (LC25037)	4,206		4,206
20.	25020	Jelovec Voćanski (GP Budinščak (granica RH/Slovenija)) - Gornja Voća (ŽC2044)	4,679		4,679
21.	25021	Gornja Voća (ŽC2027) – Goruševnjak (LC25018)	1,622		1,622
22.	25022	Donja Voća (nerazvrstana cesta - ŽC2056)	1,502		1,502
23.	25023	Donja Voća (ŽC2056) - Lipovnik (LC25029)	3,264		3,264
24.	25024	Vukovoj - Klenovnik (ŽC2059/ŽC2243)	2,079		2,079
25.	25025	Vukovoj - Klenovnik (ŽC2059)	3,272		3,272
26.	25026	Goranec - Klenovnik (ŽC2243)	3,332		3,332
27.	25029	Lipovnik (ŽC2059 - ŽC2101)	1,496		1,496
28.	25030	Klenovnik (ŽC2243) - Dubravec (ŽC2084)	1,983		1,983
29.	25031	Družbinec (ŽC2265) - Petrijanec (ŽC2036)	1,826		1,826
30.	25032	Gornje Vratno (DC2) - Donje Vratno (ŽC2029)	0,592		0,592
31.	25033	Vinica Breg (ŽC2035) – Vinica (ŽC2045)	2,124		2,124
32.	25034	Vinica (ŽC2029) - Petrijanec (DC2)	4,031		4,031
33.	25035	Petrijanec (DC2) - Nova Ves Petrijanečka (ŽC2101)	3,414		3,414
34.	25036	Vinica Breg (ŽC2045) - Vinica Breg (LC25018) - Gornje Ladanje (ŽC2029)	3,237		3,237
35.	25037	Marčan (ŽC2029) - Donja Voća (ŽC2056)	4,971		4,971
36.	25038	Gornje Ladanje (ŽC2029 - ŽC2101)	0,655		0,655
37.	25039	Donje Ladanje (ŽC2029 - ŽC2101)	1,182		1,182
38.	25040	Koretinec (ŽC2029) - Čalinec (ŽC2060)	1,384		1,384
39.	25042	Greda (DC35) - Maruševac (ŽC2062)	1,393		1,393
40.	25043	Vidovec (DC35 - ŽC2061)	1,646		1,646
41.	25044	Brodarevec (ŽC2060) - Novaki (ŽC2060)	3,356		3,356
42.	25045	Brodarevec (ŽC2060) – Druškovec (ŽC2059)	3,401		3,401

119,099

43.	25046	Druškovec (ŽC2059) - Koškovec (ŽC2059)	2,470		2,470
44.	25047	Cerje Tužno (željeznički kolodvor - ŽC2063)	0,290		0,290
45.	25070	Nova Ves Petrijanečka (ŽC2101) – Vidovec (DC35)	3,474		3,474
46.	25073	A.G. Grada Varaždina (Črnc Biškupečki) - Turčin (ŽC2048)	0,176		0,176
47.	25074	Beretinec (ŽC2063) - Ledinec (ŽC2066)	1,671		1,671
48.	25075	Turčin (ŽC2048) - Tomaševac Biškupečki (ŽC2086) - Križanec (DC3)	3,093		3,093
49.	25077	Turčin (DC3) - Gornji Kneginec (ŽC2250)	0,661		0,661
50.	25078	Varaždin Breg (LC25077) - Lužan Biškupečki (DC3)	4,549		4,549
51.	25079	Trnovec (DC2 - ŽC2053))	1,404		1,404
52.	25080	Trnovec (LC25079) – A.G. Grada Varaždina (Donji Kućan)	0,839		0,839
53.	25081	Trnovec (LC25080 – LC25079)	0,896		0,896
54.	25082	Bartolovec (DC2) - Žabnik - Bartolovec (DC2)	1,790		1,790
55.	25083	Štefanec (DC2) - Šemovec (DC2)	2,626		2,626
56.	25084	Zamlaka (DC2) - Novakovec (ŽC2052)	4,097		4,097
57.	25085	Donji Kneginec (ŽC2070) - Gornji Kneginec (ŽC2250 - LC25122)	1,936		1,936
58.	25086	Jakopovec (ŽC2088) - Varaždinske Toplice (ŽC2250)	3,833		3,833
59.	25087	Kaštelanec (ŽC2088) - Jakopovec (LC25086)	2,189		2,189
60.	25088	Kelemen (ŽC2052) - Jarki Horvatićevi - Varaždinske Toplice (DC24)	8,317		8,317
61.	25089	Kelemen (ŽC2052) - Leštakovec (LC25088)	2,416		2,416
62.	25090	Imbriovec Jalžabetski (ŽC2052) - Leštakovec	2,620		2,620
63.	25091	Novakovec (ŽC2052) - Gornja Poljana (ŽC2111)	4,295	0,900	5,195
64.	25092	Hrastovljan (LC25188 - ŽC2071) – Martijanec (DC2)	4,575		4,575
65.	25093	Madaraševac (ŽC2071 - nerazvrstana cesta)	0,716		0,716
66.	25094	Hrženica (ŽC2071) - Hrastovsko - Ludbreg (DC24)	11,313		11,313
67.	25095	Luka Ludbreška (LC25094) - Sveti Đurđ (ŽC2071)	2,138		2,138
68.	25096	Vrbanovec (DC2) - Gornja Poljana (ŽC2111)	5,943		5,943
69.	25097	Martijanec (DC2) - Slanje (ŽC2074)	5,537		5,537
70.	25098	Ludbreg (ŽC2075) – Vinogradi Ludbreški (ŽC2089)	4,195		4,195
71.	25099	Sesvete Ludbreške (ŽC2072) – Sigetec Ludbreški (ŽC2076)	3,594		3,594
72.	25100	Dubovica (ŽC2072) - Čukovec (DC2)	7,625		7,625
73.	25101	Veliki Bukovec (ŽC2072) - Mali Bukovec (ŽC2076)	3,760		3,760
74.	25102	Novo Selo Podravsko (ŽC2076) – Selnica Podravska (ŽC2076)	3,800		3,800
75.	25103	Mali Bukovec (ŽC2076) - Lunjkovec (ŽC2079)	4,521		4,521
76.	25104	Slokovec (ŽC2079) - Globočec Ludbreški (DC2)	2,419		2,419
77.	25105	Pleš (ŽC2258) – Bednja (DC74)	1,891		1,891
78.	25106	Kamenica (ŽC2058) - Žarovnica (ŽC2057)	1,395		1,395
79.	25107	Kamenica (ŽC2058) - Crkovec (LC25108)	3,041		3,041
80.	25108	Rinkovec (DC74) - Lepoglava (ŽC2101)	5,731		5,731
81.	25109	Lepoglava (DC74) - Očura (DC35)	0,583		0,583
82.	25111	Prigorec (ŽC2085 – repetitor Ivanštica)	1,500	8,174	9,674
83.	25112	Koškovac (DC35) - Gačice (ŽC2105)	3,487		3,487
84.	25113	Stajnjevec (LC25112) - Gačice (ŽC2064)	3,289		3,289
	25114	Gačice (ŽC2064) - Osečka (ŽC2105)			
85.	25115	Ivanečko Naselje (DC35) - Salinovec (ŽC2105)	3,031		3,031
86.	25117	Punikve (ŽC2104) – Ivanec (ŽC2085)	2,342		2,342

izbacene stranij 2024

87.	25118	Prigorec (ŽC2085/LC25111) – Ivanečka Željeznica (ŽC2105)	6,452		6,452
88.	25119	Ivanečka Željeznica (LC25118) - Zajezda	1,996		1,996
89.	25121	Doljan (ŽC2086) - Seketin (DC3)	3,558		3,558
90.	25122	Varaždin Breg (LC25078 - ŽC2087)	1,666		1,666
91.	25123	Varaždin Breg (LC25122 - LC25078)	1,840		1,840
92.	25124	Radovan (ŽC2065) - Završje Podbelsko (ŽC2105)	5,402		5,402
93.	25125	Ledinec Gornji (ŽC2066) – Beletinec (ŽC2050) - Krušljevec	5,426		5,426
94.	25126	Varaždin Breg (ŽC2087 – LC25078)	3,796		3,796
95.	25127	Beletinec (ŽC2050) - Presečno (DC3)	3,697		3,697
96.	25128	Remetinec (ŽC2050) - Novi Marof (ŽC2269)	1,819		1,819
97.	25129	Presečno (ŽC2109) - Ključ (ŽC2109)	1,746		1,746
98.	25130	Remetinec (ŽC2050) - Madarevo (DC24)	2,993		2,993
99.	25131	Remetinec (ŽC2050) - Novi Marof (ŽC2269)	0,679		0,679
100.	25132	Krč (LC25130) - Novi Marof (DC24)	1,192		1,192
101.	25133	Podrute (ŽC2107 - DC24)	2,524		2,524
102.	25134	Madarevo (DC24) - Donje Makojišće (ŽC2134)	3,841		3,841
103.	25135	Donje Makojišće (LC25134) - Gornje Makojišće (DC3)	2,736		2,736
104.	25136	Kamna Gorica (ŽC2133) - Podrute (DC24)	1,472		1,472
105.	25137	Ščepanje (ŽC2173) - Breznički Hum (ŽC2171)	4,885		4,885
106.	25139	Kelemen (LC25089) - Pihovec	1,449		1,449
107.	25141	Leštakovec (LC25088) - Varaždinske Toplice (ŽC2250)	2,507		2,507
108.	25142	Varaždinske Toplice (ŽC2250-LC25184)	0,428		0,428
109.	25143	Varaždinske Toplice (LC25184) – Kapela Kalnička (DC24)	5,005		5,005
110.	25144	Pišćanovec (LC25143) - Lovrentovec (DC24)	3,251		3,251
111.	25145	Varažd. Toplice (DC526) - Hrastovec Toplički (ŽC2109)	1,851		1,851
112.	25146	Orehovec (ŽC2109) - Ljubešćica (DC24)	1,818		1,818
113.	25147	Ljubešćica (DC24 - LC25150)	2,048		2,048
114.	25148	Ljubešćica (LC25150) - Ljubelj	2,063		2,063
115.	25149	Ljubelj Kalnički (LC25150 - ŽC2110)	3,312		3,312
116.	25150	Ljubešćica (DC24) - Borje (L26003)	5,320	3,180	8,500
117.	25151	Gornji Martijanec (LC25097) - Donja Poljana (ŽC2111)	4,909		4,909
118.	25152	Ludbreg (LC25094) - Vinogradi Ludbreški (ŽC2089)	1,103		1,103
119.	25154	Slanje (DC24) - Kamešnica – Bočkovec (ŽC2178)		6,800	6,800
120.	25155	Sveti Petar (ŽC2079) - Bolfan (DC2)	3,333		3,333
121.	25156	Čukovec (DC2) - Segovina	3,600	1,373	4,973
122.	25157	Butkovec (ŽC2171) - Jales Breznički	7,745		7,745
123.	25158	Breznički Hum (DC3) - Vinično (ŽC2175)	4,165		4,165
124.	25159	Čanjevo (ŽC2175) - Presečno Visočko (ŽC2175)	1,884		1,884
125.	25161	Sudovec (DC22) - Kolarec (LC26040)	1,500		1,500
126.	25162	Čanjevo (ŽC2175) - Presečno Visočko (ŽC2244)	1,409		1,409
127.	25163	Visoko (ŽC2175) – Đurinovec (ŽC2244)	2,877		2,877
128.	25165	Jarek Bijaški (DC3) - Bedenica (DC540) - Omamno (LC31002)	2,500		2,500
129.	25166	Podvorec (DC3) - Bisag (ŽC2207) - Tkalec	2,283		2,283
130.	25167	Drašković (ŽC2244) - Rovci (ŽC3002)	4,440		4,440
131.	25168	Sudovčina (DC2 - željeznički kolodvor Donji Martijanec)	0,170		0,170
132.	25170	Kaniža (DC35) - Vuglovec (ŽC2261) – Ivanec (ŽC2103)	2,871		2,871

133.	25172	Klenovnik (ŽC2243) - Jerovec (ŽC2101)	5,148		5,148
134.	25175	Strmec Podravski (ŽC2036 - DC2)	0,975		0,975
135.	25176	Ježovec (ŽC2083) - Vrbo (ŽC2083)	4,101		4,101
136.	25177	Rijeka Vočanska (LC25020 - ŽC2056)	2,252		2,252
137.	25178	Lepoglava (DC35 - ŽC2102)	0,789		0,789
138.	25179	Ključ (ŽC2109 - ŽC2136)	1,892		1,892
139.	25180	Zalužje (GP Zalužje (granica RH/Slovenija)) - Gornja Višnjica (LC25008)	2,219		2,219
140.	25181	Zlogonje (nerazvrstana cesta - ŽC2056)	0,945		0,945
141.	25182	Žarovnica (nerazvrstana cesta -	1,606		1,606
142.	25184	Varaždinske Toplice (ŽC2250 - DC24)	1,241		1,241
143.	25186	Donji Knežinec (ŽC2070) - Kelemen (ŽC2052)	4,601		4,601
144.	25187	Ludbreg (DC2) - Globočec Ludbreški (DC2)	2,472		2,472
145.	25188	Čičkovina (ŽC2071) - Hrženica (ŽC2033)	3,105	3,340	6,445
146.	25189	Jazbina Cvetlinska (ŽC2056) - Prebukovje (LC25013)	2,248	1,000	3,248
147.	25190	Kaniža (DC35 - LC25170)	1,013		1,013
148.	25191	Jelovec Vočanski (LC25020 - GP Jelovec Vočanski (granica RH/Slovenija))	1,288		1,288
149.	25193	Donja Poljana (LC25096 - LC25151)	1,773		1,773
150.	25194	Petrijanec (LC25035) - A.G.Grad Varaždin (Hrašćica)	3,182	3,000	6,182
151.	25195	Svibovec (DC24) - Jalševac Svibovečki (DC24)	1,132		1,132
152.	25196	Stajnjevec (LC25113 - LC25112)	1,074		1,074
153.	25197	Punikve (LC25117) - Prigorec (LC25118)		1,191	1,191
154.	25199	Lepoglava (ŽC2102 - nerazvrstana cesta)	0,976		0,976
155.	25200	Lepoglava (DC35 - ŽC2101)	0,659		0,659
156.	25201	Lepoglava (DC74 - LC25108)	1,243		1,243
157.	25202	Crkovec (LC25107) - Lepoglava (LC25108)	2,593		2,593
158.	25203	Kamenica (LC25106) - Žarovnica (ŽC2057)	1,145		1,145
159.	25204	Zlogonje (ŽC2043) - Donja Višnjica (ŽC2056)	2,640	1,629	4,269
160.	25205	Zalužje ((granica RH/Slovenija) - LC25008)	0,779	1,679	2,458
161.	25206	Zalužje (LC25180) - Bednjica (ŽC2056)	1,700	0,717	2,417
162.	25207	Bolfan (DC2 - nerazvrstana cesta)	2,241	1,070	3,311
163.	25208	Komarnica Ludbreška (LC25094) - Luka Ludbreška (LC25094)	1,105		1,105
164.	25209	Ljubeščica (LC25150 - nerazvrstana cesta)	1,788		1,788
165.	25210	Varaždinske Toplice (ŽC2250)	0,885		0,885
166.	25211	Jelenščak (ŽC2133 - DC24)	1,261		1,261
167.	25213	Varaždinske Toplice (LC25141) - Jarki Horvatičevi (LC25088)	1,072		1,072
168.	25214	Varaždinske Toplice (LC25141) - Martinkovec (LC25141)	0,801		0,801
169.	25216	Vinica Breg (nerazvrstana cesta - LC25033)	0,903		0,903
170.	25217	Vinica (ŽC2045 - ŽC2029)	0,198		0,198
171.	25218	Vinica Breg (LC25018) - Gornja Voća	1,489		1,489
172.	25219	Ljubeščica (DC24 - nerazvrstana cesta)	1,649	0,360	2,009
173.	25220	Šćepanje (ŽC2173) - Donje Makojišće (ŽC2134)	3,578	0,724	4,302
174.	25221	Podrute (DC24) - Jelenščak (ŽC2133)		3,580	3,580
175.	25222	Novi Marof (DC3) - Oštrice (ŽC2109)	0,120	0,519	0,639
		UKUPNO LOKALNE CESTE:	458,876	42,969	501,845
		UKUPNO ŽUPANIJSKE CESTE:	444,886	2,500	447,386
		SVE UKUPNO :	903,762	45,469	949,231

**PLAN OBILASKA ŽUPANIJSKIH I LOKALNIH CESTA
VARAŽDINSKE ŽUPANIJE**

**Ponedjeljak / 1
Ophodarska dionica 1/1**

Red. broj	Broj ceste	Link - itinerer	Duljina dionice	broj obilazaka
				mjesečno
2	2109	Presečno (D3) - Oštrice - Petkovec Toplički - Hrastovec (D24)	7.464 km	3
3	25145	Varaždinske Toplice (D526) - Hrastovec Toplički (Ž2109)	1.826 km	1
4	25184	Varaždinske Toplice: Ž2250 - D24	1.243 km	1
5	25143	Varaždinske Toplice (L25184) - Pišćanovec - Čurilovec (D24)	5.081 km	1
6	25148	Špica (L25150) - Ljubelj Kapelski	2.068 km	1
7	25149	Kamenik (L25150) - Ljubelj Kalnički	3.319 km	1
8	25150	Ljubešćica (D24) - Hruškovec - Borje (A.G. Županije) - L26003 (KKŽ)	8.594 km	1
9	25167	Ž2244 - Drašković - Jandruškanov brijeg - Ž3002	4.437 km	1
10	2207	Mirkovec (D3) - Bisag - Drašković (L25167)	4.918 km	1
11	25165	Jarek Bisaški (D3) - Jales Breznički - Omamno (L31002)	2.569 km	1
12	25157	Butkovec (Ž2171) - Kršćenovec - Breznički Jales (L25165)	7.753 km	1
13	2174	D3 - Breznica - D3	5.7 km	3
14	2175	D3 - Visoko - Sudovec (D22)	9.642 km	3
15	25158	Breznički Hum (D3) - Radešić - Vinično (Ž2175)	4.179 km	1
16	25137	Ščepanje (Ž2173) - Tukači - Hum Breznički (Ž2171)	4.904 km	1
17	2173	Ščepanje - Ž2171	2.242 km	3
18	25220	Ščepanje (Ž2173) - Donje Makojišće (Ž2134)	4.302 km	1
19	25134	Madžarevo (D24) - Donje Makojišće (Ž2134)	3.842 km	1
20	25130	Remetinec (Ž2050) - Krč - Madžarevo (D24)	3.009 km	1
21	25128	Ž2050 - Strmec Remetinečki - Šanteki - D3	1.82 km	1
22	2269	Presečno (D3) - Novi Marof - Grana (D3/D24)	4.706 km	4
23	25129	Presečno (Ž2109) - Oštrice - Ž2109	1.748 km	1
24	25179	Oštrice (Ž2109) - Ključ (Ž2136)	1.923 km	1
25	25146	Orehovec (Ž2109) - Ljubešćica (D24)	1.816 km	1
26	25147	Ljubešćica (D24) - Vaga - L25150	2.047 km	1
27	25209	LC 25150 Ljubešćica-Žulinec	1.78 km	1
28	25219	D24 - Žulinec	2 km	1
29	2136	Novi Marof (D3) - Ključ - Moždeneć - D24	4.722 km	3
30	2050	A. G. Grada Varaždina-Beretinec-Sv. Ilija-Beletinec-Remetinec-N.Marof (D3)	17.207 km	1
Ukupna duljina dionica			126,861	

**PLAN OBILASKA ŽUPANIJSKIH I LOKALNIH CESTA
VARAŽDINSKE ŽUPANIJE**

Utorak / 1

Ophodarska dionica 1/2

Red. broj	Broj ceste	Link - itinerer	Duljina dionice	broj obilazaka
				mjesečno
1	2046	Majerje(D2)-Nova Ves Petrijanečka (Ž2101)	2.709 km	3
2	25035	Petrijanec (D2) - Zelendvor - Ž2101	3.461 km	1
3	25034	Vinica (Ž2029) - Petrijanec - D2	4.031 km	1
4	2045	Miklinova Kapela(Ž2027)-Križanče-Vinica Breg-Vinica(Ž2029)	6.67 km	3
5	25001	Dubrava Križovljanska - D2	0.853 km	1
6	25002	Lovrečan Otok - Veliki Lovrečan(D2)	0.408 km	1
7	25015	L25004 - Netig - Radovec (Ž2035)	3.533 km	1
8	25006	L25005 - Radovec Polje - Radovec (Ž2035)	3.009 km	1
9	25007	Babinec (D2) - L25015	2.133 km	1
10	25016	L25015 - Jarki (L25017)	1.225 km	1
11	25017	Ž2027 - Jarki - Vinica Breg (Ž2045)	2.284 km	1
12	2035	D2-Križovljan Radovečki-Natkrižovljan-Ž2045	3.465 km	2
13	25005	Virje Otok (Ž2028) - Virje Križovljansko - Križovljan Radovečki (D2)	4.392 km	1
14	2028	Ž2029-Otok Virje-B.Dravsko(D2)	5.577 km	2
15	25004	Brezje Dravsko (D2) - Kolarovec - Ž2027	1.381 km	1
16	25003	Veliki Lovrečan (Ž2027) - Mali Lovrečan (Ž2027)	2.957 km	1
17	2027	D2-Veliki Lovrečan-Donja Voća(Ž2056)	11.287 km	2
18	2044	Miklinova Kapela(Ž2027)-granica R. Slovenije-G.Voća-D.Voća-(Ž2027)	7.842 km	2
19	25018	Vinica Breg (Ž2045) - Marčan (L25037)	4.203 km	1
20	25037	Marčan (Ž2029) - Peščenica Vinička - Plitvica Voćanska - Kanjirov Breg - Ž2056	5.004 km	1
21	25070	Nova Ves Petrijanečka (Ž2101) - Šijanec (D35)	3.484 km	1
22	2061	D35-Krkanec-Tužno(Ž2063)	3.758 km	2
23	25043	Vidovec (D35) - Domitrovec - Krkanec (Ž2061)	1.649 km	1
24	2029	G.P. Otok Virje (Gr.R. Slovenije)-Vratno Otok-Vinica-Biljevec_D35	16.474 km	3
25	25175	Strmec Podravski (Ž2036) - D2	0.974 km	1
26	2265	Komar(L25031)-Strmec(Ž2036)	0.751 km	2
27	25031	Komar - Družbinec - Ž2036	1.826 km	1
28	2036	Ž2029-Strmec Podravski-Družbinec-D2	4.925 km	2
29	2037	Svibovec Podravski-Sračinec (D2)	4.155 km	2
Ukupna duljina dionica			114,410	

**PLAN OBILASKA ŽUPANIJSKIH I LOKALNIH CESTA
VARAŽDINSKE ŽUPANIJE**

Srijeda / 1

Ophodarska dionica 1/3

Red. broj	Broj ceste	Link - itinerer	Duljina dionice	broj obilazaka
				mjesečno
1.	2101	Lepoglava(D24) - Bedenec - Jerovec - Donje Ladanje - N.Ves Petrijanečka - A.G.Grada Varaždina	31.043 km	4
2.	2057	Ž2056-Žarovnica-Ž2101	7.369 km	3
3.	25204	Zlogonje (Ž2043) - Donja Višnjica (Ž2056)	4.268 km	1
4.	25181	Siker - Ž2056	0.956 km	1
5.	2043	G. P. Zlogonje(granica R. Slovenije)-Zlogonje-Ž2056	3.384 km	2
6.	25020	Gr. R. Slovenije - Jelovec Voćanski Gornja Voća (Ž2044)	4.68 km	1
7.	25177	L25020 - Rijeka Voćanska - Ž2056	2.258 km	1
8.	25191	L25020 - Stoičkov Breg	1.281 km	1
9.	25021	Ž2027 - Goruševnjak - L25018	1.634 km	1
10.	25023	Donja Voća (Ž2056) - Stolniki - Lipovnik L25029)	3.268 km	1
11.	25029	Ž2059 - Lipovnik (Ž2101)	1.499 km	1
12.	25025	Vukovoj - Klenovnik - Ž2059	3.167 km	1
13.	25024	Plemenščina - Klenovnik (bolnica) Ž2059	2.196 km	1
14.	2059	Klenovnik (Ž2243)-Koškovec-D35	8.944 km	2
15.	2060	Biljevec (Ž2029)-Maruševec-Korenjak-Ribić Breg-Ž2101	9.272 km	2
16.	2062	Ž2060-Maruševec-Cerje Nebojse-Ž2059	5.564 km	2
17.	25112	Stažnjevec (D35) - Ž2105	3.527 km	1
18.	25113	Stažnjevec (L25112) - Gačice (Ž2064)	3.291 km	1
19.	2064	Ž2063-Cerje Tužno-Gačice-Gradišće-Ž2105	5.168 km	3
20.	25118	Ž2085 - Prigorec - Ivanečka Željeznica Ž2105	6.456 km	1
21.	25111	Prigorec (Ž2085) - Ivanščica	9.721 km	1
22.	2085	Ž2101 - Ivanec - Prigorec	4.837 km	2
23.	25172	Klenovnik (Ž2243) - Šambar - Donji Jerovec (Ž2101)	5.148 km	1
Ukupna duljina dionica			128,931	

**PLAN OBILASKA ŽUPANIJSKIH I LOKALNIH CESTA
VARAŽDINSKE ŽUPANIJE**

Četvrtak / 1

Ophodarska dionica 1/4

Red. broj	Broj ceste	Link - itinerer	Duljina dionice	broj obilazaka
				mjesečno
1.	25095	Luka Ludbreška (L25094) - Priles - Sveti Đurđ (Ž2071)	2.14 km	1
2.	2076	Sigetec Ludbreški (D2)-Slokovec-M. Bukovec-Selnica Podravska-Veliki Otok-D20	11.675 km	2
3.	25102	Novo Selo Podravsko (Ž2076) - Županec - Kutnjak - Selnica Podr. - Ž2076	3.725 km	1
4.	25103	Mali Bukovec (Ž2076) - Županec - Lunjkovec - Ž2079	4.568 km	1
5.	25155	Sveti Petar Ludbreški (Ž2079) - Bolfan (D2)	3.334 km	1
6.	25207	Bolfan (D2) - A. Gr. Županije	3.314 km	1
7.	25156	Čukovec (D2) - Segovina	5.185 km	1
8.	2089	Ludbreg (D24) - Apatovec-Križevci: Ul. I. Lepušića (D22)	5.407 km	2
9.	25094	Hrženica (Ž2071) - Luka Ludbreška Poljanec - Ludbreg (D24)	11.388 km	1
10.	25152	Ludbreg (L25094) - Skoruš - Ž2089	1.109 km	1
11.	25098	Ludbreg (Ž2075) - D24 - Kućan Ludbreški - Ž2089	4.271 km	1
12.	2075	Ludbreg: D2 - Ž2071	1.516 km	2
13.	25208	L25094 - Komarnica Ludbreška - L25094	1.108 km	1
14.	2071	Zamlaka (D2) -Čičkovina-Hrženica-Ludbreg (D24)	14.19 km	3
15.	25188	Ž2071 - Hrženica (Ž2033)	6.446 km	1
Ukupna duljina dionica			79,376	

**PLAN OBILASKA ŽUPANIJSKIH I LOKALNIH CESTA
VARAŽDINSKE ŽUPANIJE**

Petak / 1

Ophodarska dionica 1/5

Red. broj	Broj ceste	Link - itinerer	Duljina dionice	broj obilazaka
				mjesečno
1.	25131	Remetinec (Ž2050) - Novi Marof (D3)	0.678 km	1
2.	2067	Remetinec (Ž2050)-Krč (D24)	0.315 km	3
3.	25132	(L25130) Krč - Novi Marof (D24)	1.192 km	1
4.	2135	D24 - Grana - Moždeneć(D22)	3.343 km	2
5.	25135	L25134 - Gornje Makojišće (D3)	2.737 km	1
6.	2134	D24 - Donje Makojišće - D3	3.665 km	2
7.	25211	Kamena Gorica (Ž2133) - Jelenščak (D24)	1.262 km	1
8.	25221	Podrute (D24) - Jelenščak (Ž2133)	3.556 km	1
9.	2107	(Ž2105) Završje Podbelsko - Bela - Podrute - D24	7.265 km	2
10.	25133	Podrute (Ž2107) - Bugarska - Pece (D24)	2.528 km	1
11.	25136	Kamena Gorica (Ž2133) - Podrute (D24)	1.488 km	1
12.	2133	Kamena Gorica - D24	1.62 km	2
13.	25166	Podvorec (D3) - Gornji Borenc - Bisag - Tkalec Breznički	2.299 km	1
14.	2244	Sudovec (Ž2175) - Pofuki - Drašković (Ž2207)	6.822 km	2
15.	25162	Vrh Visočki (Ž2175) - Presečno (Ž2244)	1.403 km	1
16.	25159	Ž2175 - Čanjevo - Ž2175	1.902 km	1
17.	25163	Visoko (Ž2175) - Đurinovec (Ž2244)	2.91 km	1
18.	25161	(D22) Sudovec-Vukšinec R. - Kolarec (L26040)	1.395 km	1
19.	25210	Varaždinske Toplice: Ž2250 - Vinogradska ulica - Ž2250	0.889 km	1
20.	25142	Varaždinske Toplice: Ž2250-L25184	0.429 km	1
21.	25144	L25143 - Škarnik - Lovrentovec - Svibovec (D24)	3.281 km	1
22.	2110	Jalševac Svibovečki (D24) - Drenovec - Ljubelj Kalnički (L25149)	7.475 km	2
23.	25195	D24 - Svibovec - Jalševac (D24)	1.177 km	1
24.	25193	L25096 - Donja Poljana - L25151	1.799 km	1
25.	25096	Vrbanovec (D2) - Gornji Martijanec - G. Poljana (Ž2111)	6.058 km	1
26.	2111	Grešćevina (Ž2054) - Gornja Poljana - D24	2.802 km	2
27.	25213	L25141-Vanjkovec-L25088	1.066 km	1
28.	25214	L25141-Klenovec-L25141	0.804 km	1
Ukupna duljina dionica			72,160	

**PLAN OBILASKA ŽUPANIJSKIH I LOKALNIH CESTA
VARAŽDINSKE ŽUPANIJE**

Subota / 1

Ophodarska dionica 1/6

Red broj	Broj ceste	Link - itinerer	Duljina dionice	broj obilazaka
				mjesečno
1.	25073	A.G. Grada Varaždina - Ž2048	0.18 km	1
2.	2048	A. G. Grada Varaždina-Turčin	0.706 km	2
3.	25075	Turčin (Ž2048) - Križanec - D3	3.162 km	1
4.	2070	A. G. Grada Varaždina-D.Kneginec-G.Kneginec (Ž2250)	2.367 km	2
5.	25086	Jakopovec (Ž2088) - Veliki Vrh - Vrtlinovec - Ž2250	3.9 km	1
6.	25087	Kaštelanec(Ž2088-Veliki Vrh-L25086	2.192 km	1
7.	25141	Vukovec (L25088) - Martinkovec - Varaždinske Toplice (Ž2250)	2.506 km	1
8.	2087	Varaždin Breg (Ž2250) - Halić - Vrtlinovec (Ž2250)	4.764 km	2
9.	25085	Donji Kneginec (Ž2070) - Gornji Kneginec - L25122	2.193 km	1
10.	25123	Gornji Kneginec (L25122) - Mali Vrh - Dugi Vrh (L25078)	1.861 km	1
11.	25122	Gornji Kneginec (L25078) - Varaždin Breg - Ž2087	1.661 km	1
12.	25126	Varaždin Breg (Ž2087) - Pintarićeva Graba Lužan Biškupečki (L25078)	3.811 km	1
13.	25078	Gornji Kneginec (L25077) - Dugi Vrh - Lužan Biškupečki - D3	4.569 km	1
14.	25121	Doljan (Ž2086) - Žigrovec - Seketin - D3	3.558 km	1
15.	25127	Beletinec (Ž2050) - Prešečno (D3)	3.699 km	1
16.	25125	Ledinec (Ž2066) - Briška - Beletinec - Krušljevec Želj. stanica - Conari	5.447 km	1
17.	2105	D35 - Salinovec - Pece - Završje Podbelsko - Beletinec(Ž2050)	14.339 km	2
18.	25194	Petrijanec (L25035) - Sračinec - Hrašćica - A. G. Grada Varaždina	6.15 km	1
Ukupna duljina dionica				

**PLAN OBILASKA ŽUPANIJSKIH I LOKALNIH CESTA
VARAŽDINSKE ŽUPANIJE**

**Ponedjeljak / 2
Ophodarska dionica 2/1**

Red. broj	Broj ceste	Link - itinerer	Duljina dionice	broj obilazaka
				mjesečno
1.	25047	Želj. kolodvor Cerje Tužno - Ž2063	0.272 km	1
2.	25124	Radovan (Ž2065) - Škriljevec Ledinec - Završje Podbelsko (Ž2105)	5.411 km	1
3.	2106	Ž2105 - Margečan - Seljanec - Bela (Ž2107)	3.163 km	2
4.	25119	L25118 - Suha Željeznica	1.954 km	1
5.	25196	L25113 - Đurasovec - L25112	1.076 km	1
6.	2104	Ivanec (Ž2103) - Punikve - Ivanečko Naselje (D35)	2.83 km	2
7.	2103	Ivanec: D35 - M.Maleza - Ž2085 - I.Kukuljevića - Ul. Varaždinska - D35	2.079 km	2
8.	25170	Kaniža (D35) - Lančić - Ivanec:Ul. Žrtava domovinskih ratova - Ž2103	2.886 km	1
9.	2084	Dubravec - Kaniža (D35)	3.528 km	2
10.	25030	Ž2243 - Vuglovečki - Dubravec (Ž2084)	1.798 km	1
11.	2243	Klenovnik (Ž2059) - Bitoševlje - Žarovnica (Ž2057)	4.454 km	2
12.	25106	Kamenica (Ž2058) - Žarovnica (Ž2057)	1.418 km	1
13.	25203	Kamenica (L25106) - Žarovnica (Ž2057)	1.145 km	1
14.	2058	Kameničko Podgorje (LC25013)- Ž2101	3.417 km	2
15.	25182	Ravna Gora - Kameničko Podgorje (Ž2058)	1.592 km	1
16.	25013	Bednja (D74) - Prebukovje - Kameničko Podgorje - Ž2057	9.357 km	1
17.	25105	Ž2258 - Bednja - L25013	1.763 km	1
18.	25014	Osonjak - Vrbno (Ž2083)	1.61 km	1
19.	25176	Ž2083 - Ježovec - Vrbno (Ž2083)	4.098 km	1
20.	2083	Ž2258 - Vranojelje - Vrbno - Šaša (D74)	10.077 km	2
21.	2258	Macelj (D1) - Trakošćan - Bednja (D74)	12.176 km	2
22.	25010	Brezova Gora - Ž2258	5.051 km	1
23.	25012	L25189 - Meljan - Šinkovica Šaška - Šinkovica Bednjanska - Ž2258	8.404 km	1
24.	25205	L25180 - Zalužje - L25008	2.665 km	1
25.	25180	Granica R. Slovenije - Đurova Vrba (L25008)	2.219 km	1
26.	25206	Zalužje (L25180) - Gornja Višnjica (Ž2056)	2.418 km	1
27.	2042	Gr. R., Slovenije-Cvetlin-Ž2056	1.804 km	2
28.	25189	Cvetlin (Ž2056) - Prebukovje (L25013)	3.264 km	1
29.	25108	Rinkovec (D74) - Viletinec - Purga Lepoglavska - Ž2101	5.727 km	1
30.	25201	D74 - Purga L25108	1.242 km	1
31.	25109	Lepoglava (D74) - Muričevac - Očura - D35	0.58 km	1
32.	2102	Lepoglava: D35 - D35	3.51 km	2
33.	25190	Marof (D35) - Kaniža - L25170	1.012 km	1
34.	2261	D. Vuglovec (D35) - G. Vuglovec	1.322 km	2
35.	25044	Brodarevec Ž2060) - Novaki (Ž2060)	3.351 km	1
36.	25045	Brodarevec (Ž2060) - Druškovec - Ž2059	3.41 km	1
37.	25046	Ž2059 - Sveti rok - Koškovec (Ž2059)	2.47 km	1
38.	25042	Grada (D35) - Selnik (Ž2062)	1.39 km	1

Ukupna duljina dionica	125,943
------------------------	----------------

**PLAN OBILASKA ŽUPANIJSKIH I LOKALNIH CESTA
VARAŽDINSKE ŽUPANIJE**

**Utorak / 2
Ophodarska dionica 2/2**

Red. broj	Broj ceste	Link - itinerer	Duljina dionice	broj obilazaka
				mjesečno
1.	25092	L25188 - Hrastovljan (Ž2071) - Donji Martijanec - D2	4.584 km	1
2.	25168	Sudovčina (D2) - želj. kolodvor Donji Martijanec	0.176 km	1
3.	25151	L25097 - Rivalno - Donja Poljana (Ž2111)	4.916 km	1
4.	25154	Slanje (D24) - Gabrinovec A.G.Županije - Vratno - Bočkovec (Ž2178)KKŽ	7.164 km	1
5.	25097	Donji Martijanec (D2) - Rivalno - Ž2074	5.54 km	1
6.	2074	Križovljan(D2) - D24	3.318 km	2
7.	25187	Ludbreg (D2) - Vinogradi Ludbreški - Sigečak - Globočec Ludbreški (D2)	2.488 km	1
8.	25104	Slokovec (Ž2079) - Globočec Ludbreški (D2)	2.421	1
9.	25100	Dubovica (Ž2072) - Kapela Podravska - Sveti Petar - Čukovec - D2	7.711 km	1
10.	2072	Luka Ludbreška (L25094)-Sesvete Ludbreške-Veliki Bukovec-Ž2076	12.857 km	2
11.	25101	Veliki Bukovec (Ž2072) - Mali Bukovec - Ž2076	3.861 km	1
12.	2079	Slokovec (Ž2076) - Vojvodinec (Ž2081)	6.923 km	3
13.	25093	Ž2071 - Madaraševac	0.733 km	1
Ukupna duljina dionica			62,692	

**PLAN OBILASKA ŽUPANIJSKIH I LOKALNIH CESTA
VARAŽDINSKE ŽUPANIJE**

Srijeda / 2

Ophodarska dionica 2/3

Red. broj	Broj ceste	Link - itinerer	Duljina dionice	broj obilazaka
				mjesečno
1.	2107	(Ž2105) Završje Podbelsko - Bela - Podrute - D24	7.265 km	3
2.	2134	D24 - Donje Makojšće - D3	3.665 km	2
3.	2173	Šćepanje - Ž2171	2.242 km	2
4.	2174	D3 - Breznica - D3	5.7 km	2
5.	2175	D3 - Visoko - Sudovec (D22)	9.642 km	2
6.	2207	Mirkovec (D3) - Bisag - Drašković (L25167)	4.918 km	2
7.	2244	Sudovec (Ž2175) - Pofuki - Drašković (Ž2207)	6.822 km	2
8.	2135	D24 - Grana - Moždenec(D22)	3.343 km	2
9.	2133	Kamena Gorica - D24	1.62 km	2
10.	2067	Remetinec (Ž2050)-Krč (D24)	0.315 km	2
11.	2269	Presečno (D3) - Novi Marof - Grana (D3/D24)	4.706 km	2
12.	2109	Presečno (D3) - Oštrice - Petkovec Toplički - Hrastovec (D24)	7.464 km	3
13.	2110	Jalševac Svibovečki (D24) - Drenovec - Ljubelj Kalnički (L25149)	7.475 km	2
14.	2111	Grešćevina (Ž2054) - Gornja Poljana - D24	2.802 km	2
15.	2136	Novi Marof (D3) - Ključ - Moždenec - D24	4.722 km	2
16.	2050	A. G. Grada Varaždina-Beretinec-Sv. Ilija-Beletinec-Remetinec-N.Marof (D3)	17.207 km	3
Ukupna duljina dionica			89,908	

**PLAN OBILASKA ŽUPANIJSKIH I LOKALNIH CESTA
VARAŽDINSKE ŽUPANIJE**

Četvrtak / 2

Ophodarska dionica 2/4

Red. broj	Broj ceste	Link - itinerer	Duljina dionice	broj obilazaka
				mjesečno
1.	25032	Gornje Vratno (D2) - Donje Vratno (Ž2029)	0.624 km	1
2.	25217	Vinica: Ž2045 - Ž2029	0.196 km	1
3.	25033	Natkrižovljan (Ž2035) - Sobrnje - Ž2045	2.126 km	1
4.	25216	Sobrnje-L25033	0.91 km	1
5.	25036	Vinica Breg (Ž2045) - Peščenica - Gornje Ladanje - Ž2029	3.25 km	1
6.	25038	Gornje Ladanje (Ž2029) -Banjski Dvori (Ž2101)	0.682 km	1
7.	2056	Trakošćan(Ž2258)-Jazbina Cvetlinska-Donja Voća-Kanjiri-Ž2101	20.156 km	2
8.	25218	Goruševnjak (L25018) - G.Voća (Ž2027)	1.488 km	1
9.	2065	Tužno (Ž2063)-Pece (Ž2105)	5.039 km	2
10.	2063	D35-Tužno-Črešnjevo-Beretinec (Ž2050)	8.598 km	2
11.	2066	Črešnjevo (Ž2063)-Ledinec (L25124)	3.399 km	2
12.	25074	Beretinec (Ž2063) - Ledinec - Ž2066	1.673 km	1
13.	2086	Sveti Ilija (Ž2050) - Tomaševac Biškupečki - D3	3.021 km	2
14.	25077	Turčin (D3) - Gornji Kneginec - Ž2250	0.759 km	1
15.	25186	D. Kneginec (Ž2070) - Kelemen (Ž2052)	4.612 km	1
16.	25090	Imbriovec Jalžabetski (Ž2052) - Pustike	2.62 km	1
17.	25089	Ž2052 - Leštakovec - L25088	2.407 km	1
18.	25139	Cvrtnjak (L25089) - Pihovec	1.491 km	1
19.	25091	Novakovec (Ž2052) - Rukljevina - Gornja Poljana - (Ž2111)	5.2 km	1
20.	25084	Zamlaka (D2) - Novakovec - Ž2052	4.101 km	1
21.	2052	A. G. Grada Varaždina-Kelemen-Jalžabet-Vrbanovec (D2)	9.163 km	2
22.	25080	Trnovec Bartolovečki (L25079) - Ul.Nova - A.G. Grada Varaždina	0.855 km	1
23.	25081	Trnovec Bartolovečki (L25080) - UL.Radnička-Bartolovečka dio - L25079	0.901 km	1
24.	25079	Trnovečki Bartolovečki (D2) - ul. Varaždinska-Bartoloveča - Ž2053	1.402 km	1
25.	2053	A. G. Grada Varaždina-D2-Trnovec B.-Zbelava (Ž2052)	6.118 km	2
26.	25082	Bartolovec (D2) - Žabnik - Štefanec Bartolovečki - D2	1.791 km	1
27.	25083	Štefanec Bartolovečki (DC2) - Šemovec(DC2)	2.625 km	1
28.	2054	Šemovec(D2)-Jalžabet-Grešćevina-Tuhovec(D24)	12.03 km	2
29.	25088	Kelemen (Ž2052) - Mali Vrh - Vukovec - Jarki Horvatićevi - Lukačevac T. - D24	8.33 km	1
30.	2088	Ž2250 - Kaštelanec - Kelemen (Ž2052)	3.94 km	2
31.	2250	Turčin (D3) - Varaždinske Toplice (D24)	10.336 km	2
Ukupna duljina dionica			129,843	

**PLAN OBILASKA ŽUPANIJSKIH I LOKALNIH CESTA
VARAŽDINSKE ŽUPANIJE**

Petak / 22

Ophodarska dionica 2/5

Red. broj	Broj ceste	Link - itinerer	Duljina dionice	broj obilazaka
				mjesečno
1.	25039	Donje Ladanje (Ž2029) - Ž2101	1.179 km	1
2.	25022	Kuserbanjsko-Brežnica-Leskovari-Donja Voća (Ž2056)	1.503 km	1
3.	25026	Goranec - Ž2243	3.362 km	1
4.	25107	Kamenica (Ž2058) - Crkovec - Viletinec - L25108	3.038 km	1
5.	25202	Crkovec (L25107) - Vulišinec (L25108)	2.596 km	1
6.	25178	Leopoglava: D35 - Stepinčeva ulica - Ž2102	0.886 km	1
7.	25200	D35 - Leopoglava ulica Budim - Ž2101	0.658 km	1
8.	25199	Leopoglava (Ž2102) - ulica Braće Radića	0.982 km	1
9.	25197	Vitešinec (L25117) - Prigorec (L25118)	1.188 km	1
10.	25117	Punikve (Ž2104) - Vitešinec - Ivanec (Ž2085)	2.344 km	1
11.	25115	Ivanečki Vrhovec (D35) - Salinovec - Ž2105	3.033 km	1
12.	25040	Koretinec (Ž2029) - Čalinec (Ž2060)	1.381 km	1
13.	2101	Lepoglava(D24) - Bedenec - Jerovec - Donje Ladanje - N.Ves Petrijanečka - A.G.Grada Varaždina	31.043 km	2
14.	2261	D. Vuglovec (D35) - G. Vuglovec	1.322 km	2
15.	2085	Ž2101 - Ivanec - Prigorec	4.837 km	2
16.	2103	Ivanec: D35 - M.Maleza - Ž2085 - I.Kukuljevića - Ul. Varaždinska - D35	2.079 km	2
17.	2104	Ivanec (Ž2103) - Punikve - Ivanečko Naselje (D35)	2.83 km	2
18.	2084	Dubravec - Kaniža (D35)	3.528 km	2
19.	2102	Lepoglava: D35 - D35	3.51 km	2
20.	2083	Ž2258 - Vranjelje - Vrbno - Šaša (D74)	10.077 km	2
21.	2258	Macelj (D1) - Trakošćan - Bednja (D74)	12.176 km	2
22.	2042	Gr. R. Slovenije-Cvetlin-Ž2056	1.804 km	2
23.	2043	G. P. Zlogonje(granica R. Slovenije)-Zlogonje-Ž2056	3.384 km	2
24.	2057	Ž2056-Žarovnica-Ž2101	7.369 km	2
25.	2058	Kameničko Podgorje (LC25013)- Ž2101	3.417 km	2
26.	2243	Klenovnik (Ž2059) - Bitoševlje - Žarovnica (Ž2057)	4.454 km	2
27.	2059	Klenovnik (Ž2243)-Koškovec-D35	8.944 km	2
28.	2060	Biljevec (Ž2029)-Maruševec-Korenjak-Ribić Breg-Ž2101	9.272 km	2
29.	2062	Ž2060-Maruševec-Cerje Nebojse-Ž2059	5.564 km	2
30.	2064	Ž2063-Cerje Tužno-Gačice-Gradišće-Ž2105	5.168 km	2
31.	2106	Ž2105 - Margečan - Seljanec - Bela (Ž2107)	3.163 km	2
Ukupna duljina dionica			146,091	

**PLAN OBILASKA ŽUPANIJSKIH I LOKALNIH CESTA
VARAŽDINSKE ŽUPANIJE**

**Subota / 2
Ophodarska dionica 2/6**

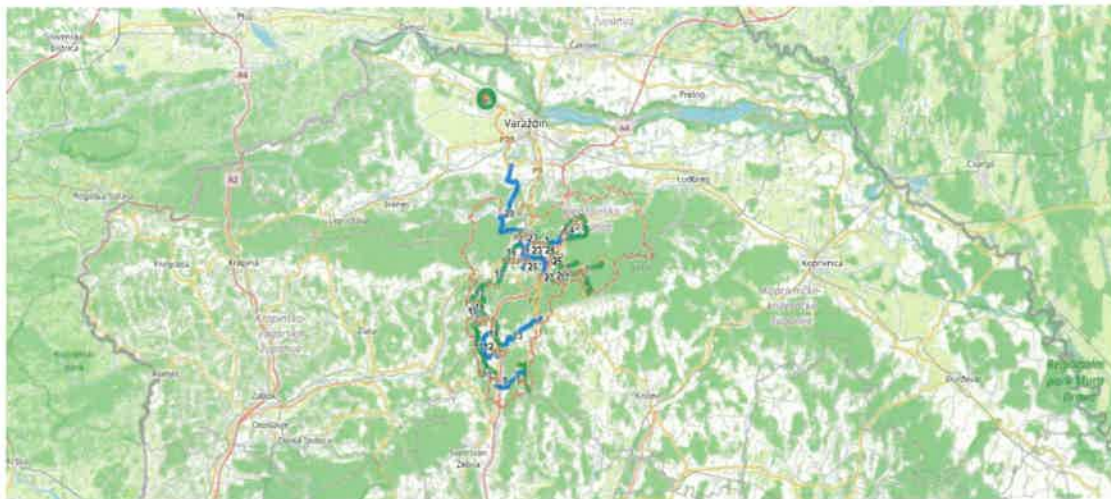
Red. broj	Broj ceste	Link - itinerer	Duljina dionice	broj obilazaka
				mjesečno
1.	2074	Križovljan(D2) - D24	3.318 km	2
2.	2075	Ludbreg: D2 - Ž2071	1.516 km	2
3.	2089	Ludbreg (D24) - Apatovec-Križevci: Ul. I. Lepušića (D22)	5.407 km	2
4.	2079	Slokovec (Ž2076) - Vojvodinec (Ž2081)	6.923 km	2
5.	2076	Sigetec Ludbreški (D2)-Slokovec-M. Bukovec-Selnica Podravska-Veliki Otok-D20	11.675 km	2
6.	2072	Luka Ludbreška (L25094)-Sesvete Ludbreške-Veliki Bukovec- Ž2076	12.857 km	2
7.	2071	Zamlaka (D2) -Čičkovina-Hrženica-Ludbreg (D24)	14.19 km	2
Ukupna duljina dionica			55,886	

**PLAN OBILASKA ŽUPANIJSKIH I LOKALNIH CESTA
VARAŽDINSKE ŽUPANIJE**

Ponedjeljak / 3

Ophodarska dionica 3/1

Red. broj	Broj ceste	Link - itinerer	Duljina dionice	broj obilazaka
				mjesečno
1	2028	Ž2029-Otok Virje-B.Dravsko(D2)	5.577 km	2
2	2035	D2-Križovljan Radovečki-Natkrižovljan-Ž2045	3.465 km	2
3	2027	D2-Veliki Lovrečan-Donja Voća(Ž2056)	11.287 km	2
4	2044	Miklinova Kapela(Ž2027)-granica R. Slovenije-G.Voća-D.Voća-(Ž2027)	7.842 km	2
5	2045	Miklinova Kapela(Ž2027)-Križanče-Vinica Breg-Vinca(Ž2029)	6.66 km	2
6	2046	Majerje(D2)-Nova Ves Petrijanečka (Ž2101)	2.709 km	5
7	2036	Ž2029-Strmec Podravski-Družbinec-D2	4.925 km	2
8	2265	Komar(L25031)-Strmec(Ž2036)	0.751 km	2
9	2029	G.P. Otok Virje (Gr.R. Slovenije)-Vratno Otok-Vinica-Biljevec_D35	16.474 km	2
10	2105	D35 - Salinovec - Pece - Završje Podbelsko - Beletinec(Ž2050)	14.339 km	2
11	2065	Tužno (Ž2063)-Pece (Ž2105)	5.039 km	2
12	2061	D35-Krkanec-Tužno(Ž2063)	3.758 km	2
13	2063	D35-Tužno-Črešnjevo-Beretinec (Ž2050)	8.598 km	2
14	2066	Črešnjevo (Ž2063)-Ledinec (L25124)	3.399 km	2
15	2086	Sveti Ilija (Ž2050) - Tomaševac Biškupečki - D3	3.021 km	2
16	2048	A. G. Grada Varaždina-Turčin	0.706 km	2
17	2250	Turčin (D3) - Varaždinske Toplice (D24)	10.336 km	4
18	2088	Ž2250 - Kaštelanec - Kelemen (Ž2052)	3.94 km	2
19	2052	A. G. Grada Varaždina-Kelemen-Jalžabet-Vrbanovec (D2)	9.163 km	2
20	2054	Šemovec(D2)-Jalžabet-Grešćevina-Tuhovec(D24)	12.03 km	2
21	2087	Varaždin Breg (Ž2250) - Halić - Vrtlinovec (Ž2250)	4.764 km	2
22	2070	A. G. Grada Varaždina-D.Kneginec-G.Kneginec (Ž2250)	2.367 km	2
23	2053	A. G. Grada Varaždina-D2-Trnovec B.-Zbelava (Ž2052)	6.118 km	2
24	2037	Svibovec Podravski-Sračinec (D2)	4.155 km	2
Ukupna duljina dionica			100,19	



Karta 1-1 - Obilazak cesta

Prvi tjedan - ponedjeljak

Proveden je redovni obilazak cestovne mreže prema planu tjednih obilaska.



Karta 2-2 - Obilazak cesta

Prvi tjedan - Utorak

Proveden je redovni obilazak cestovne mreže prema planu tjednih obilaska.



Karta 3-3 - Obilazak cesta

Prvi tjedan - Srijeda

Proveden je redovni obilazak cestovne mreže prema planu tjednih obilaska.



Karta 4-4 - Obilazak cesta

Prvi tjedan - Četvrtak

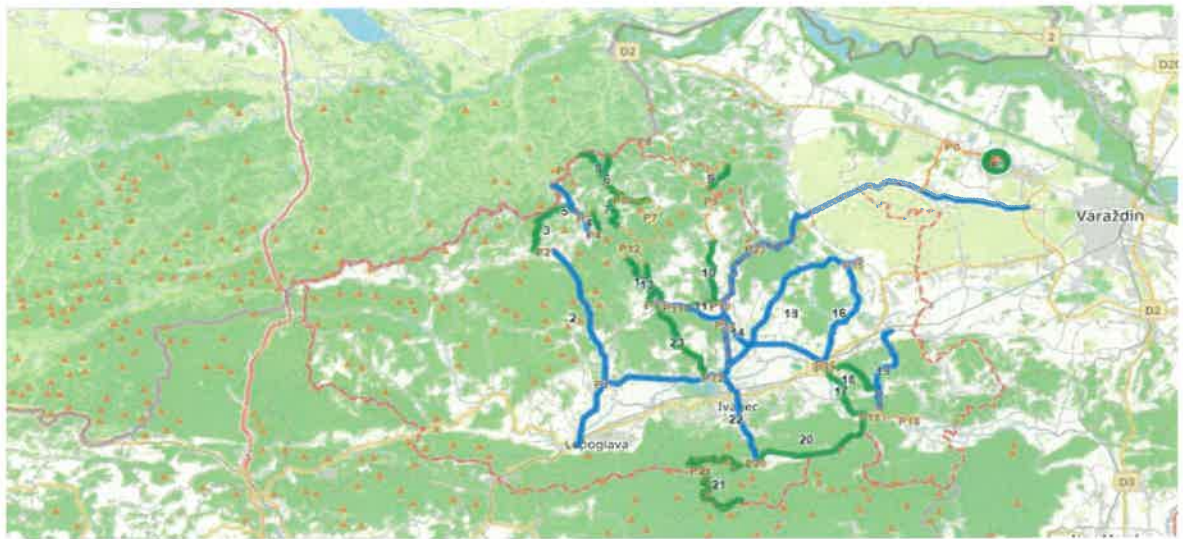
Proveden je redovni obilazak cestovne mreže prema planu tjednih obilaska.



Karta 5-5 - Obilazak cesta
 Prvi tjedan - Petak
 Proveden je redovni obilazak cestovne mreže prema planu tjednih obilaska



Karta 6-6 - Obilazak cesta
 Prvi tjedan - Subota
 Proveden je redovni obilazak cestovne mreže prema planu tjednih obilaska



Karta 7-7 - Obilazak cesta
Drugi tjedan - Ponedjeljak
Proveden je redovni obilazak cestovne mreže prema planu tjednih obilaska



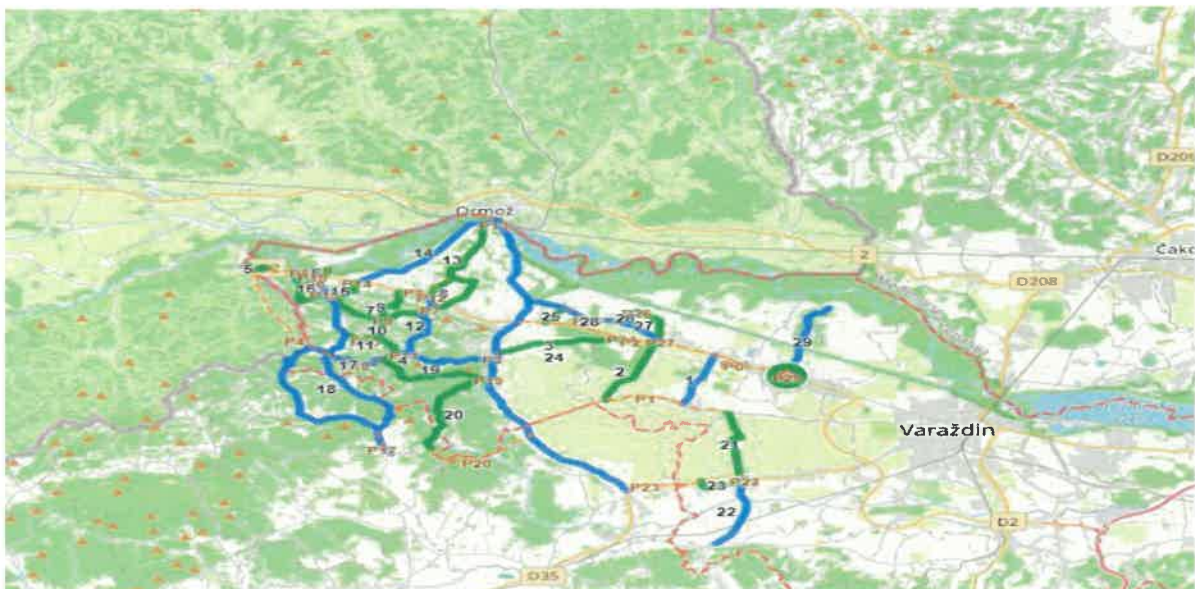
Karta 8-8- Obilazak cesta
Drugi tjedan - Utorak
Proveden je redovni obilazak cestovne mreže prema planu tjednih obilaska



Karta 9-9- Obilazak cesta

Drugi tjedan - Srijeda

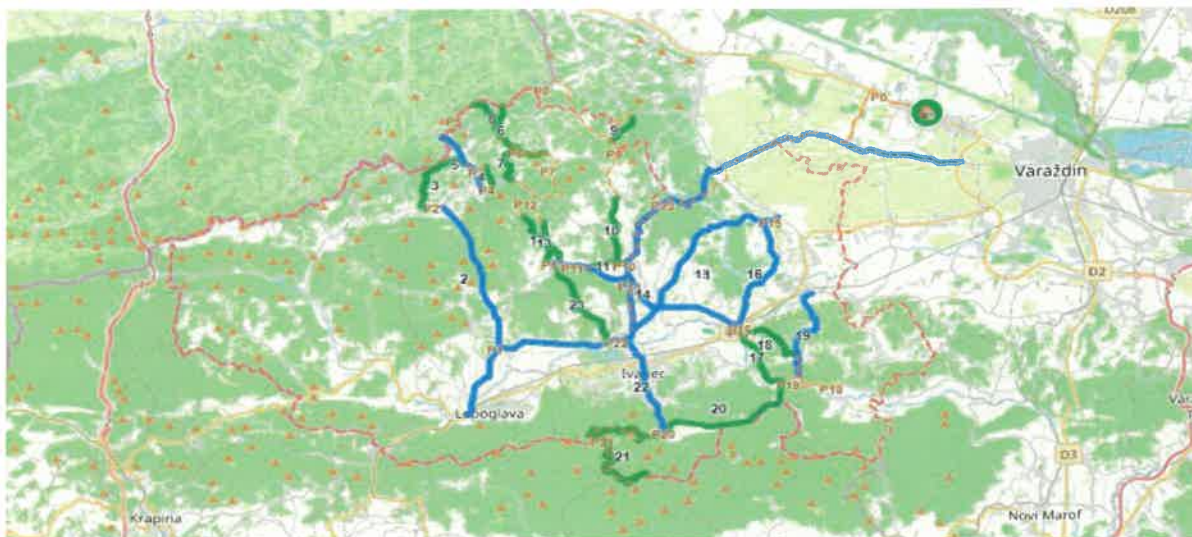
Proveden je redovni obilazak cestovne mreže prema planu tjednih obilaska



Karta 10-10- Obilazak cesta

Drugi tjedan - Četvrtak

Proveden je redovni obilazak cestovne mreže prema planu tjednih obilaska



Karta 11-11- Obilazak cesta

Drugi tjedan - Petak

Proveden je redovni obilazak cestovne mreže prema planu tjednih obilaska



Karta 12-12- Obilazak cesta

Drugi tjedan - Subota

Proveden je redovni obilazak cestovne mreže prema planu tjednih obilaska



Karta 13-13- Obilazak cesta
Treći tjedan - Ponedjeljak
Proveden je redovni obilazak cestovne mreže prema planu tjednih obilaska